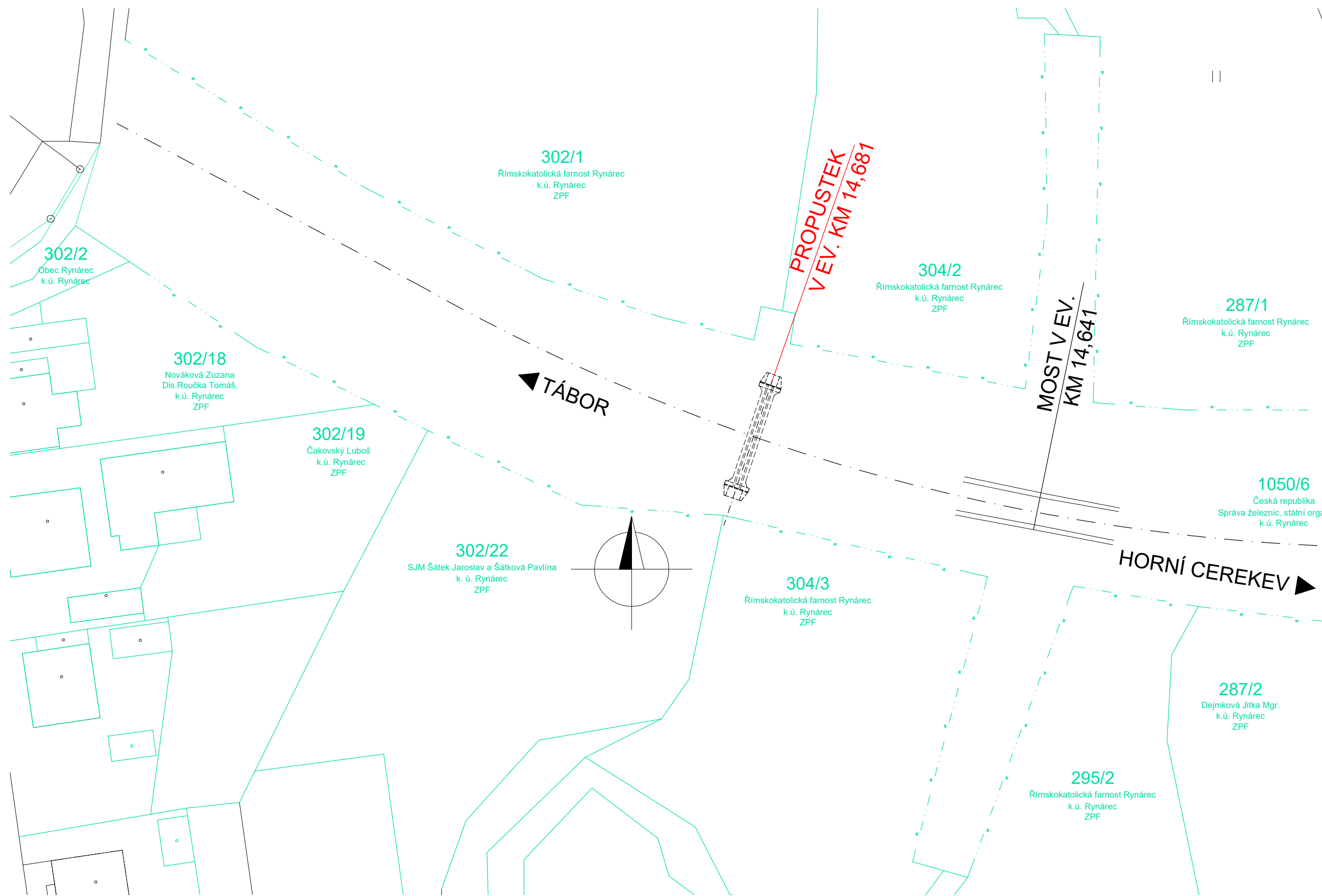


PŘEHLEDNÁ SITUACE OBLASTI STAVBY M 1:500

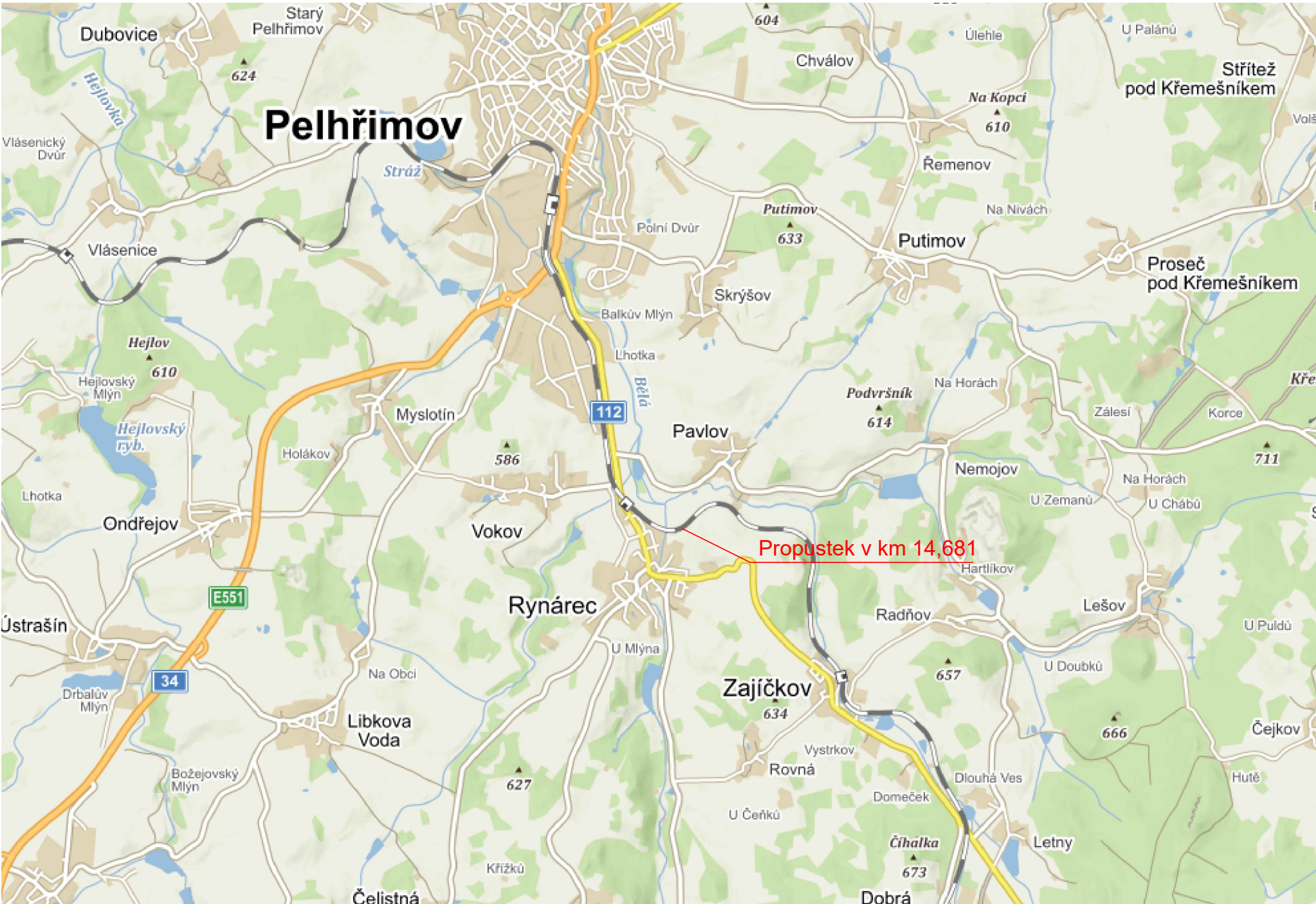
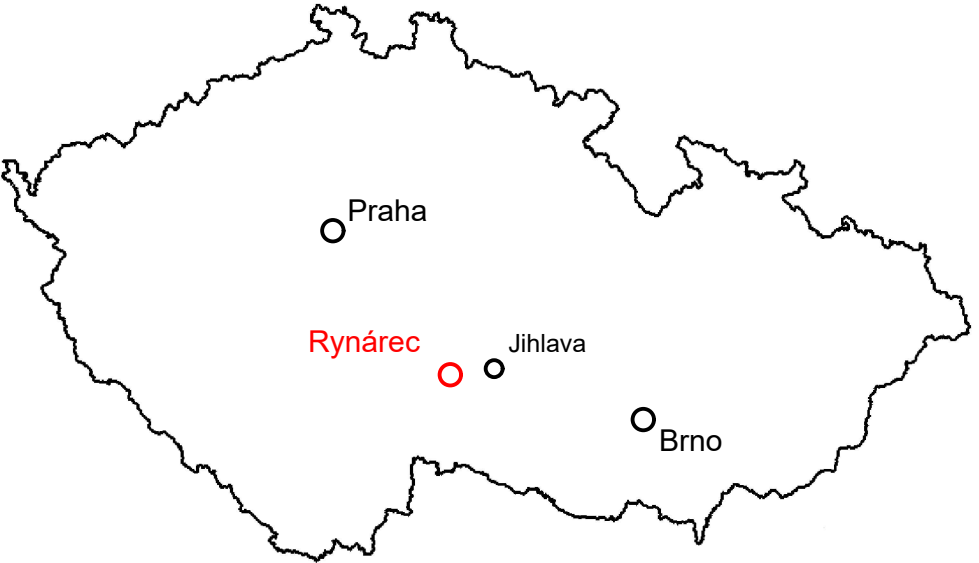


LEGENDA ČAR

- KATASTR - HRANICE POZEMKŮ
- KATASTR - HRANICE POZEMKU SŽ

IDENTIFIKAČNÍ ÚDAJE STAVBY:

Kraj: KRAJ VYSOČINA  
Okres: PELHŘIMOV  
Obec: RYNÁREC [562009]  
Katastrální území: RYNÁREC [744646]  
SOUŘADNICOVÝ SYSTÉM: S-JTSK  
VÝŠKOVÝ SYSTÉM: Bpv




M: 1 : 500



STAVBA: Oprava propustku v km 14,681  
na trati Horní Cerekev - Tábor

OBJEDNATEL:  Správa železnic, s.o.  
Oblastní ředitelství Brno  
Kounicova 26  
611 43 Brno

 DIPONT s.r.o., projektová a inženýrská činnost Klíšská 1432/18, 400 01 Ústí nad Labem, CZ E: dipont@dipont.cz T: 00420 475 201 724			Zakázka: D22005	Datum: 11/2022
ODP. PROJEKTANT SO	VYPRACOVAL	TECHNICKÁ KONTROLA	Účel PD:	DSP
ING. MARTIN PLŠEK	KAROLÍNA VLKOVÁ	ING. PETR NOVÁK	Měřítka:	1:500
			Formát:	4xA4
OBJEKT: SITUAČNÍ VÝKRESY			Část: C	Paré:
PŘÍLOHA: PŘEHLEDNÁ SITUACE OBLASTI STAVBY			Příloha: 1	